

— itinerario

— variazioni sull'itinerario



ISTORANTI

Ristorante La Cascina dell'Olmo - Broni



SOSTE STORICO CULTURALI

Stradella: Museo della Fisarmonica Basilica di San Marcello in Montalino

Soriasco: Torre del castello medioevale

Montecalvo Versiggia: Chiesetta dell'Uva

Ruino: Santuario di N.S. di Montelungo

Rocca de' Giorgi - resti del castello in pietra

Cigognola: Castello Medioevale del 1.200

Broni: Basilica San Pietro Minore



PUNTI PANORAMICI



BENZINA/RIFORMIMENTI



OSPEDALE/PRONTO SOCCORSO



ITINERARIO DEI VIGNETI



ITINERARIO DEI VIGNETI



L'itinerario "DEI VIGNETI" si articola nella zona orientale dell'Oltrepò Pavese dislocandosi prevalentemente nella Valle Versa e nella Valle Scuropasso. Percorrendolo vi renderete conto di quanta ricchezza vitivinicola possa esprimere l'Oltrepo Pavese, vigneti bellis-

simi, filari lunghi che sembrano quasi "fissati" su ripidi pendii collinari che formano figure geometriche perfette! L'itinerario tocca i Comuni di Strabella, Montù Beccaria, Santa Maria della Versa, Montecalvo Versiggia, Canevino, Volpara, Golferenzo, Ruino, Rocca de' Giorgi, Pietra de' Giorgi, Cigognola e Broni per una estensione di circa 60 km., con una differenza di altitudine di circa 500 mt. s.l.m. Esiste anche un'altra caratteristica molto particolare: durante il suo tragitto, più a sud, toccando i 546 mt. di altezza s.l.m. nel tratto di strada che ci porta dal Comune di Canevino a quello di Ruino, si sconfina per alcuni km. in Emilia Romagna nella provincia di Piacenza; in conclusione un itinerario dedicato ad un motociclista tranquillo, che ama nella parola più genuina del termine il mototurismo ma che ama anche scoprire il mondo enologico dell'Oltrepo Pavese, qui è degnamente rappresentato da tutte le aziende vitivinicole che troverete sull'itinerario. Da non dimenticare sono le soste che potrete effettuare presso gli agriturismo e ristoranti che troverete sull'itinerario, squisite prelibatezze vi aspettano accompagnate dall'accoglienza che si riserva agli amici.



ITINERARIO DEI VIGNETI

STOP Ristorante La Cascina dell'Olmo

STOP Stradella. Basilica di San Marcello in Montalino.


STOP Montù Beccaria. Punto panoramico al centro del paese.


L'itinerario "DEI VIGNETI" parte e arriva dall'uscita di Broni-Stradella dell'autostrada A21 TO-PC-BS. Ed è proprio qui che troviamo la nostra prima sosta enogastronomica: **il RISTORANTE CASCINA DELL'OLMO. Ad aspettarvi Vincenzo e Filippo che nel fascino rustico della**

cascina che ospita il ristorante vi delizieranno con la loro cucina locale, rigorosamente casereccia, con ottimi piatti di salumi selezionati, carni e pesci e la produzione diretta di pasta e dolci. Per chi volesse consumare un pasto veloce l'ottima pizza cotta nel forno a legna farà da contorno. Vale una visita la città di Stradella, famosa per la sue Fisarmoniche e per aver dato i natali allo statista Agostino De Presitis. La domenica mattina Piazza Trieste è luogo di ritrovo soprattutto domenicale per il mercato locale. Ma adesso partiamo, dopo la sosta alla Cascina dell'Olmo prendendo le indicazioni per Stradella, superiamo tutta la strada sovrelevata dell'autostrada e poi scendiamo, ci immettiamo sulla S.S. Padana Inferiore, incrociando l'itinerario della "BASSA COLLIINA", seguendo le indicazioni per Strabella Piacenza. Dopo circa 1 km., in prossimità della rotatoria ESSELUNGA, seguiremo le indicazioni per Santa Maria della Versa tenendo la destra. Poco più avanti proseguendo dritto, imbocchiamo la "STRADA PANORAMICA" di Stradella. Si comincia a salire e alla fine della lunga salita scollinando, sulla nostra sinistra, possiamo osservare la Basilica di San Marcello in Montalino in tutto il suo splendore, sosta d'obbligo per chi ama l'arte romanica. Al semaforo, posto proprio in prossimità della Basilica, si prosegue dritto seguendo sempre indicazioni per Santa Maria della Versa. La strada ampia invita alla velocità, ma vi consigliamo di tenere d'occhio il vostro tachimetro poiché dopo circa 1.5 km. la strada comincia a scendere in modo repentino sino ad arrivare al congiungimento con la Strada Provinciale per Santa Maria della Versa. Superato l'incrocio, al primo bivio che troverete, svoltate a sinistra seguendo le indicazioni per Montù Beccaria. La strada ora comincia a farsi più stretta e si arrampica sulla costa della collina, salendo inizialmente troverete sulla vostra destra tutti i pendii collinari dei Comuni di Canneto Pavese e Castana ricamati di lunghi filari di viti. Continuando a salire incontrerete due deviazioni, tenete sempre la destra sino ad arrivare all'inizio dell'abitato di Montù Beccaria, alla prima rotatoria svoltate a destra ed entrate nel centro abitato. Dopo circa 200 mt. vi lascerete alle spalle la sede del Municipio; vi consigliamo una sosta panoramica in questo punto poiché sulla vostra sinistra potrete ammirare i ripidi pendii collinari di questa zona e l'occhio nelle giornate più limpide, potrà spaziare su tutta la valle mostrandovi i dolci salì e scendi delle bellissime colline dell'Oltrepo Pavese.



ITINERARIO DEI VIGNETI

 Soriasco. Torrione del castello medioevale

 Montecalvo Versiggia. Chiesetta dell'Uva



Ripartiti dopo pochi metri vi lascerete sulla sinistra la Chiesa Parrocchiale e la strada restringendosi e tuffandosi in discesa vi porterà fuori dal paese. Al primo incrocio tenete la sinistra seguendo per San Damiano al Colle e dopo seguite la strada che sale a destra per Poggiolo. Dopo pochi km., dopo aver superato alcune piccole frazioni, vi troverete a seguire una strada che percorre tutta la cresta della collina. Vigneti a destra e a sinistra vi accompagneranno per alcuni km. dove potrete ammirare le loro fantasie

geometriche coltivate con sapienza dagli agricoltori e che producono di anno in anno, i famosi vini dell'O.P.. Continuando questo tratto panoramico ci avviamo verso Donelasco e al primo incrocio pieghiamo a destra seguendo le indicazioni per S. M. della Versa. Qui la strada comincia a scendere, vi consigliamo un poco di prudenza poiché la sede stradale stretta e leggermente dissestata. Giunti nel centro di Donelasco tenere la sinistra procedendo sempre in discesa, qualche km. e raggiungerete in valle una rotatoria dove al centro troneggia un grande grappolo di uva croatina: imboccate la rotatoria girando a sinistra e proseguendo diritto per S. Maria della Versa - Zavattarello ed eccoci arrivati a S. Maria della Versa, per anni capitale dello Spumante, attraversiamo il paese velocemente e seguiamo diritto per Zavattarello. Usciti dal paese, porgendo lo sguardo a sinistra, potremmo ammirare il torrione del castello di Soriasco. Qualche centinaia di metri di falso piano, superiamo proseguendo diritto, due svolte a sinistra e la strada comincia a salire nuovamente; ci stiamo dirigendo a Montecalvo Versiggia centro vitivinicolo famoso per la produzione del Pinot Nero O.P. D.O.C. vinificato in rosso. Dopo aver percorso pochi km. di una strada molto "guidabile", possiamo ammirare nuovamente il castello di Soriasco, giungiamo a Montecalvo Versiggia ed appena entrati in paese pieghiamo a sinistra seguendo le indicazioni per Ruino - Zavattarello, dopo poche centinaia di metri, sulla vostra destra, tra le case e le vigne potrete scorgere una piccola chiesetta dedicata alla Madonna dell'Uva, dove ogni anno, all'inizio della vendemmia si svolge una S. Messa, augurale per un buon raccolto. Riprendiamo la motocicletta e ci avviamo verso il Comune di Canevino, dopo aver percorso qualche km. di dolci salì e scendi arriveremo in prossimità della frazione Colombato e seguiamo per Canevino piegando a sinistra; attraverseremo il centro abitato di Caseo, cominciando a scorgere di fronte a noi la Chiesa di Canevino, raggiungeremo un bivio nel quale prenderemo la destra seguendo le indicazioni Canova, Roncate, Gorre, Mollio.




Un tuffo in discesa che velocemente vi porterà a fondo valle per poi risalire sull'altro crinale solcando la costa della collina. Salendo ritroverete ad accompagnarvi, sulla vostra sinistra, la maestosa Chiesa di Canevino che da questa angolazione domina la valle.

Al termine della salita la strada ritorna ad essere quasi pianeggiante, proseguite con attenzione - in questo tratto la strada non è delle migliori - giungendo nuovamente ad un bivio e facendo attenzione alla strada, svolteremo scendendo a sinistra. Poche centinaia di metri e saremo a Volpara, comune dell'Oltrepò Pavese famoso per la produzione del Moscato, vino tanto famoso a cui è stato dedicato una vecchia costruzione in pietra, il Tempio del Moscato. E' quasi d'obbligo una sosta, sia enoica per degustare il famoso Moscato, sia culturale al tempio ma anche a tutto il paese, completamente ristrutturato con antiche costruzioni in sassi. Riprendiamo la strada e fuori dal paese, al primo bivio, seguiamo diritto per Golferenzo e dopo alcune centinaia di metri al bivio successivo, pieghiamo a destra. Cominciamo a salire nell'Alta Valle Versa e dopo poche curve giungiamo a Golferenzo, attraversiamo questo piccolissimo e tipico paese dell'Oltrepò Pavese senza lasciare la strada principale e alla fine svoltiamo repentinamente per Pizzofreddo, immediatamente dopo ci teniamo a destra seguendo indicazioni per Pomorosso, Montecanino, ancora pochi metri e restando sempre a destra seguiamo solo le indicazioni per Montecanino, lasciandoci a sinistra la strada che porta a Pomorosso. Da questo momento la vegetazione cambia radicalmente. I vigneti lasciano posto ad una vegetazione boschiva, di basso fusto, che si intercala ad alcuni campi coltivati con seminativi cerealicoli. La strada che stiamo percorrendo ci porterà nuovamente nel Comune di Volpara e dopo alcuni km. ci ritroveremo all'ennesimo bivio del nostro itinerario e dovremmo prendere a destra la strada in discesa, ma vi consigliamo di fermarvi un attimo ad ammirare lo splendido panorama! Riprendiamo la strada del nostro itinerario scendendo a valle e dopo aver attraversato la Località Il Mollio, svoltate a sinistra al primo bivio seguendo la strada che comincia a salire. Dopo pochissimo si aprirà d'innanzi un'altro spettacolare panorama... la strada piega a sinistra ma vale la pena una sosta per ammirare le colline dell'Alta Valle Versa, che si affacciano ormai sull'Appennino Tosco-





ITINERARIO DEI VIGNETI

 Canevino. Chiesa Parrocchiale di Canevino e punto panoramico



Emiliano

 Golferenzo. Vista panoramica sui vigneti della Valle Versa

 Volpara. Vista panoramica sui vigneti della Valle Versa

ITINERARIO DEI VIGNETI

STOP Canevino. Punto panoramico con vista sulla Valle di Canevino

STOP Da Canevino a Ruino. Punto panoramico con sconfinamento in Emilia Romagna



Ma continuiamo, risaliamo in moto e riprendiamo il nostro itinerario. La strada percorre tutta la cresta della collina e ci porterà nel Comune di Ruino; durante il percorso potremmo ammirare più punti panoramici ed è proprio su questo tratto di strada, in uno dei punti più alti come altitudine che tocca il nostro itinerario, che sconfiniamo in un'altra provincia e addirittura in un'altra regione, infatti transiteremo in provincia di Piacenza e perciò in Emilia Romagna: potremmo ammirare sulla destra l'intera Valle Versa e sulla nostra sinistra la Val Tidone che ci mostrerà già le prime cime dell'Appennino Tosco-Emiliano.

Procediamo con cautela in questo tratto di strada, poiché il fondo stradale non è dei migliori, giunti alla fine di questa strada proseguiamo a destra per Ruino e successivamente svolteremo a sinistra per Zavattarello-Ruino. Eccoci arrivati a Pometo, frazione del Comune di Ruino, ma con una densità di abitanti di gran lunga superiore alla vera e propria sede comunale. Proseguendo nel nostro itinerario, appena superata la località Pometo, praticamente confinante alla stessa, troviamo la Località Tre Venti. Arrivati al bivio in località Tre Venti il nostro itinerario continua seguendo le indicazioni per Broni, ma se volete approfittarne per una sosta culturale proseguite diritto, verso Zavattarello, sino al bivio per Torre degli Alberi e svoltate a destra seguendone la direzione.

Pochi metri e sarete arrivati al Santuario della Beata Vergine di Montelungo che sorge sul dorso prolungato di un colle. Tra i molti Santuari mariani disseminati in tutta Italia, quello di Montelungo è certamente uno dei più antichi. Secondo la tradizione popolare l'origine della chiesa sarebbe avvenuta in secoli remoti in seguito alle apparizioni della Madonna ad una povera fanciulla sordomuta di Lagagnolo, miracolosamente guarita. Dopo la visita ritornate sull'itinerario percorrendo a ritroso la strada, tornando al bivio in località Tre Venti e seguendo indicazioni per Broni. Fermatevi: ora avete due scelte, scendere tranquillamente e ammirare il panorama che troverete sulla strada (i resti dell'antico Castello di Rocca de' Giorgi, la tenuta dei Conti Giorgi di Vistarino, il Castello di Cigognola) oppure...



tuffarvi in discesa, per i circa 20 km. che vi separano dal nostro punto di arrivo a Broni, in un sol fiato! Casco in testa ben allacciato, luci sempre accese anche di giorno e via. Siamo certi che vi divertirete a bruciare l'asfalto! Giunti a Broni potete seguire le indicazioni per Pavia-Piacenza-Voghera, se volete tornare sulla Provincia Padana Inferiore, oppure visitare il centro. In piazza Garibaldi troneggia la Chiesa Parrocchiale di San Pietro Minore, la Collegiata di San Pietro fu iniziata nel 1547 e ultimata nel 1885. L'interno è a tre navate e nel coro sono conservate la grande pala raffigurante il martirio di S. Pietro (1650 circa) di Panfilo Nuvolose e l'urna di legno intagliato con le spoglie di San Contardo (1664 circa) di Giovan Battista Turcassano; dello stesso si può ammirare la tela raffigurante la battaglia di Lepanto (1662) posizionata nella cappella alla Madonna del Rosario.


ITINERARIO DEI VIGNETI

STOP Cicognola. Castello medioevale

STOP Broni. Chiesa Parrocchiale di San Pietro Minore

STOP Ruino. Santuario della Beata Vergine di Montelungo


STOP Rocca de' Giorgi. Rovine dell'antico castello medioevale



ITINERARIO DEI VIGNETI - SOSTE ENO-GASTRONOMICHE



Ristorante La Cascina dell'Olmo
Località Casa Olmo 2
27043 Broni (Pv)
tel. 0385245630
www.ristorantelacascinadellolmo.it
info@ristorantelacascinadellolmo.it



ITINERARIO DEI VIGNETI - SOSTE ENO-GASTRONOMICHE

